



Commune de Jayat

**Annexe Servitude d'Utilité Publique (SUP) -
Atlas des zones inondables**



Version approuvée le 30/01/2026



Echelle : 1 / 28 000 ème



Servitude d'Utilité Publique (SUP)



-  Servitude AC1 : Périmètre des abords
-  Servitude I1 : Maîtrise de l'urbanisation autour des canalisations de transport de gaz naturel ou assimilé, d'hydrocarbures et de produits chimiques et de certaines canalisations de distribution de gaz

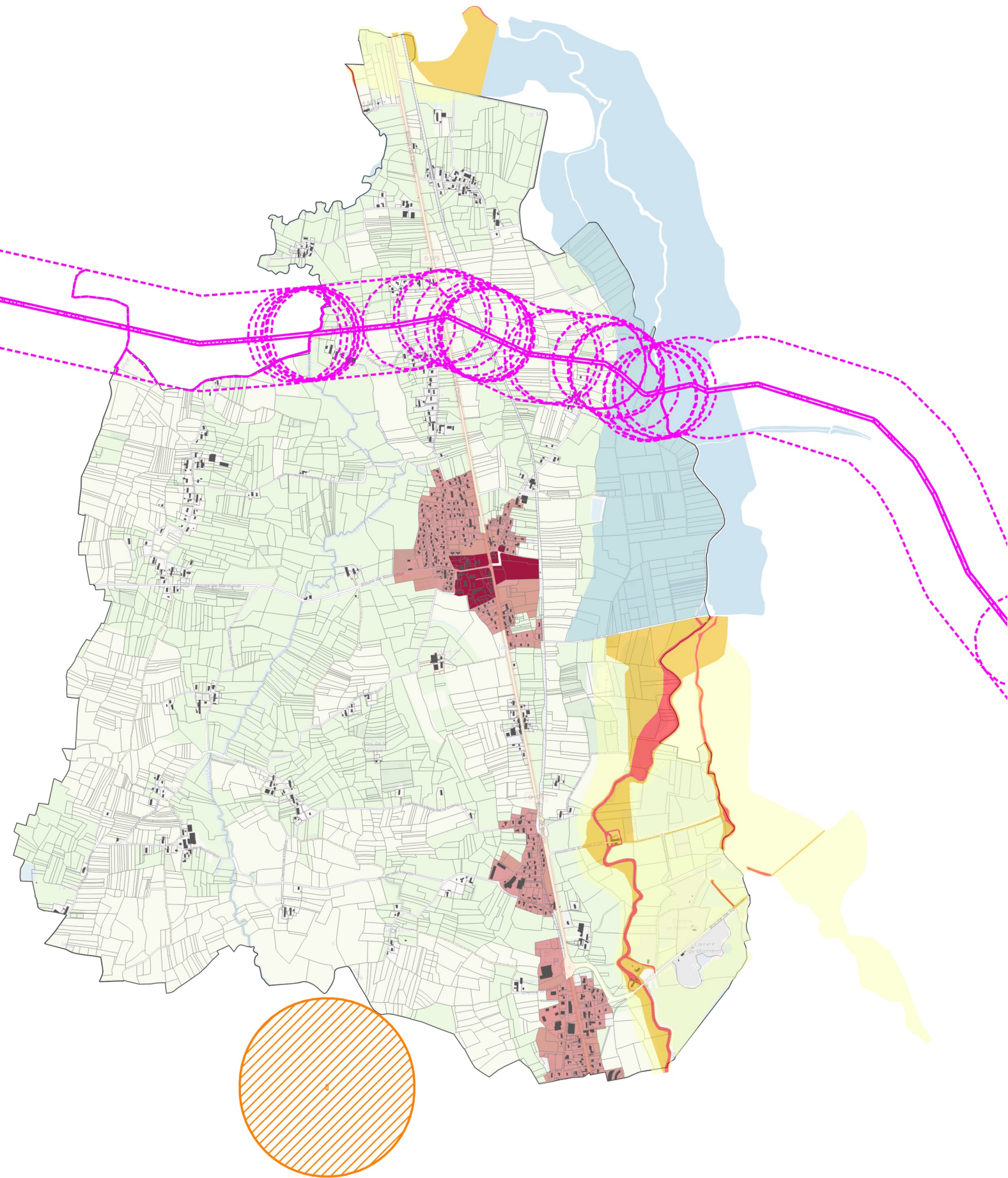
INFORMATIONS

Atlas des zones inondables

-  Aléas non spécifié
-  Aléa faible
-  Aléa modéré
-  Aléa fort

Droit de préemption urbain

-  Secteurs soumis au droit de préemption urbain simple
-  Secteurs soumis au droit de préemption urbain renforcé



750 m

Sources : Atlas des zones inondables, PCI Décembre 2025, Géoportail, OSM